
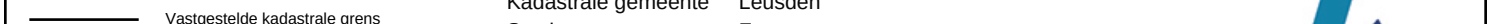







Deze kaart is noordgericht		Schaal 1: 2000	
12345	Perceelnummer	Kadastrale gemeente Leusden	
25	Huisnummer	Sectie F	
	Vastgestelde kadastrale grens	Perceel 3336	
	Voorlopige kadastrale grens		
	Administratieve kadastrale grens		
	Bebuilding		

Voor een eensluitend uittreksel, geleverd op 17 juni 2024  
De bewaarder van het kadaster en de openbare registers

Aan dit uittreksel kunnen geen betrouwbare maten worden ontleend.  
De Dienst voor het kadaster en de openbare registers behoudt zich de intellectuele eigendomsrechten voor, waaronder het auteursrecht en het databankenrecht.